

Zonenplan Siedlung

Nachführungsexemplar

1:1'500

Der Nachführungsklausur ist auf folgende von Regierung genehmigte Pläne zu:

Munizipale Nr.	Erweiterungsbeschluss	Regierungsbeschluss	Datum
760291/0	16. Juni 2004	1551	28. September 2005

Für rechtsverbindliche Auskünfte und Anfragen müssen die Originale beigelegt werden.

jermann Gesellschaft für Vermessung Landmanagement	Strassen Ingenieure + Geometer AG	Datum:	12.07.2015	Verfasser:	jam
	Hauptstrasse 33	Format:	105 x 118 cm	gegriff:	
	4100 St. Gallen	Auftrag:	49.3.1001	Projekt:	Zonenplan Siedlung
	Telefon 001 578 97 97				
	Telefax 001 578 97 96				
	www.jermann.ch				


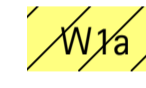
Legende

rechtsverbindlicher Inhalt

Kernzone

-  Kernzone, Vorplatzbereich
-  Kernzone, Hofstattbereich
-  eingeschossige Bauweise in der Kernzone
-  geschützte Bauten
-  erhaltenswerte Bauten
-  übrige Bauten
-  geschützte Bäume
-  geschützter Brunnen






Wohnzonen

-  W1 Wohnzone 1 -geschossig
-  W1/5 Wohnzone 1 -geschossig





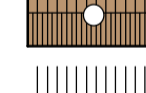


Gewerbezone

-  G Gewerbezone

übrige Zonen und Objekte

-  OWA Zone für öffentliche Werke und Anlagen
-  Zone für öffentliche Werke und Anlagen im Dorfkern
-  USZ Uferschutzzone
-  archäologische Schutzzone
-  auszufolgender Bachlauf

orientierender Inhalt

-  Perimeter des Zonenplanes Siedlung
-  Gewässer
-  Wald
-  statische Waldgrenze
-  kantonal geschützte Bauten
-  Satteldächer
-  Flachdächer

